

«СОГЛАСОВАНО»

Администрация
Муниципального образования
Каменск-Уральского городского округа
_____ 2022г.



Иванов И.И.

«УТВЕРЖДАЮ»

Директор Средней школы № 1
« 30 » мая 2022г.
_____ О.В. Руднева



«СОГЛАСОВАНО»

Начальник Управления образования
Каменск-Уральского городского округа
« 30 » мая 2022г.



И.И. Иванов

ПАСПОРТ

дорожной безопасности образовательного учреждения

Средней школы № 1

Каменск-Уральский
Городской округ
2022 г.

Общие сведения

Муниципальное автономное общеобразовательное учреждение

«Средняя общеобразовательная школа № 1 с углубленным изучением отдельных предметов»

Юридический адрес: проспект Победы, дом 79, г. Каменск-Уральский, Свердловская область, Россия, 623418

Фактический адрес: проспект Победы, дом 79, г. Каменск-Уральский, Свердловская область, Россия, 623418

Администрация Средней общеобразовательной школы № 1:

Директор (руководитель)	Руднева О.В.	36-45-66
Заместитель директора по учебно-воспитательной работе	Осипова Л.А.	36-45-66
Заместитель директора по учебно-воспитательной работе	Кадочникова Г.А.	36-45-66
Заместитель директора по воспитательной работе	Сергеева А.А.	36-44-93

Ответственные работники муниципального органа образования	Ведущий специалист в области комплексной безопасности Толмачева-Чемезова И.В.	39-62-14
---	---	----------

Ответственные от ОГИБДД МО Госавтоинспекции	Старший инспектор (по пропаганде безопасности дорожного движения) МВД РФ «Каменск-Уральский» капитан полиции Кара О.В.	32-23-70
---	--	----------

Ответственные работники за мероприятия по профилактике детского травматизма	Преподаватель-организатор ОБЖ Цикарева А.Е.	8-908-634-34-02
---	--	-----------------

Руководитель или ответственный
работник дорожно-эксплуатационной
организации, осуществляющей
содержание улично-дорожной
сети (УДС)* МКУ «Управление городского хозяйства» Барбицкий Я.Ю.
Исетская 1 а, т. 39 - 98-88

Руководитель или ответственный
работник дорожно-эксплуатационной
организации, осуществляющей
содержание технических средств
организации дорожного
движения МКУ «Управление городского хозяйства» Барбицкий Я.Ю.
Исетская 1 а, т. 39-98-88

Количество учащихся: 603

Наличие уголка по БДД: рекреации 1,3 этажей

Наличие класса по БДД: каб. 107

Наличие автогородка (площадки) по БДД: площадка

Наличие автобуса в образовательном учреждении: нет

Владелец автобуса: нет

Время занятий в образовательном учреждении:

1-ая смена: с 8.30 до 15.05

2-ая смена: нет

Внеклассные занятия: с 15.00 до 19.00

Телефоны оперативных служб:

01, 101 - МЧС

02, 102 - полиция

03, 103 - скорая

04, 104 - газовая служба

112 - единая диспетчерская служба

Содержание

I. План-схемы образовательного учреждения.

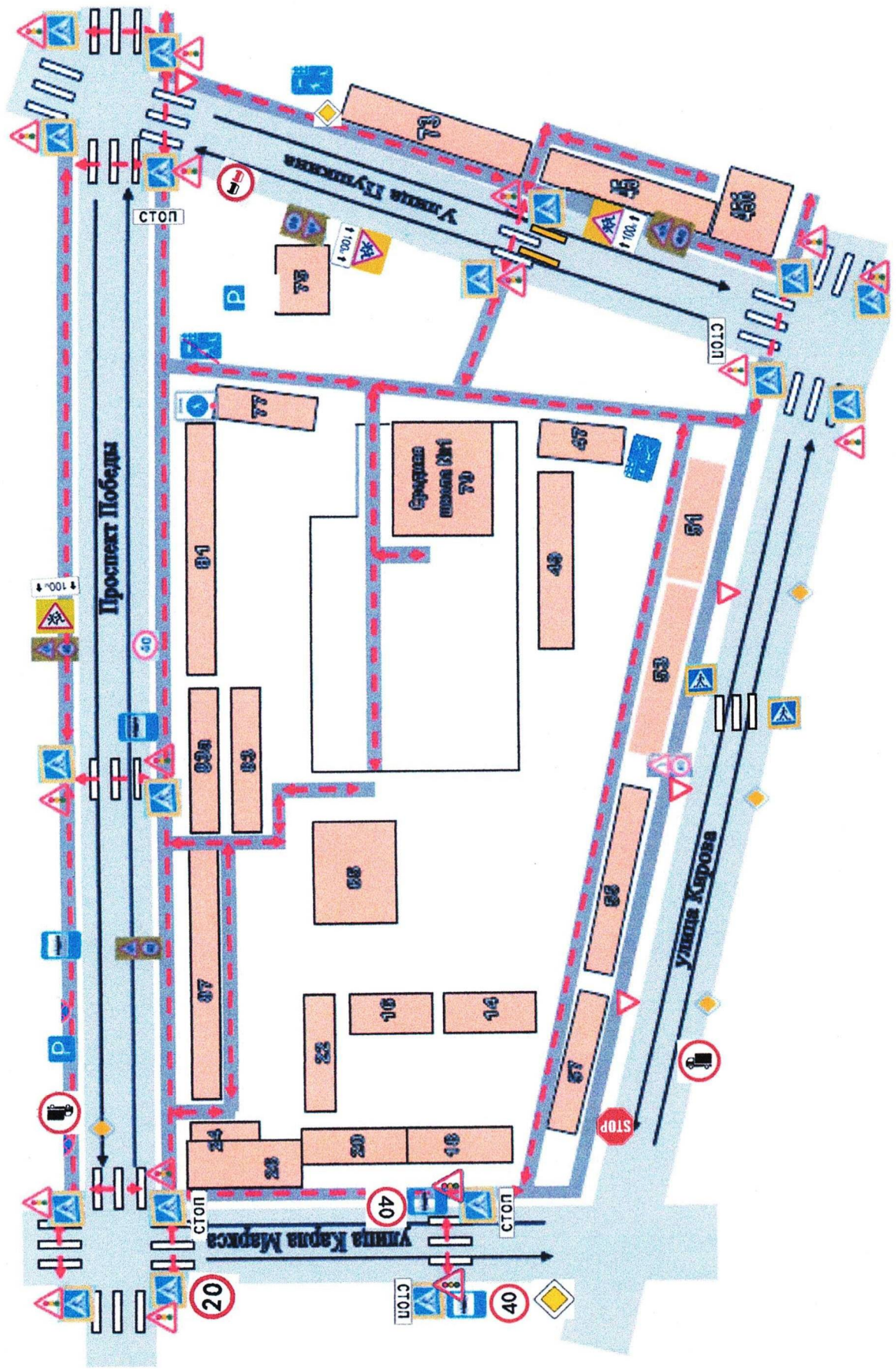
1. Район расположения образовательного учреждения, пути движения транспортных средств и детей (обучающихся, воспитанников).
2. Организация дорожного движения в непосредственной близости от образовательного учреждения с размещением соответствующих технических средств организации дорожного движения, маршруты движения детей и расположение парковочных мест.
3. Маршруты движения организованных групп детей от образовательного учреждения к стадиону, парку или спортивно-оздоровительному комплексу.
4. Пути движения транспортных средств к местам разгрузки/погрузки и рекомендуемые безопасные пути передвижения детей по территории образовательного учреждения.

II. Приложения

1. Пути движения транспортных средств и детей (обучающихся, воспитанников) при проведении дорожных ремонтно-строительных работ вблизи образовательного учреждения.
2. Фотоматериалы.
3. ОДМ 218.6.019-2016

ОТРАСЛЕВОЙ ДОРОЖНЫЙ МЕТОДИЧЕСКИЙ ДОКУМЕНТ
РЕКОМЕНДАЦИИ ПО ОРГАНИЗАЦИИ ДВИЖЕНИЯ И ОГРАЖДЕНИЮ МЕСТ
ПРОИЗВОДСТВА ДОРОЖНЫХ РАБОТ.

Схема 1. Район расположения Средней школы №1, пути движения транспортных средств и детей



Условные обозначения:

























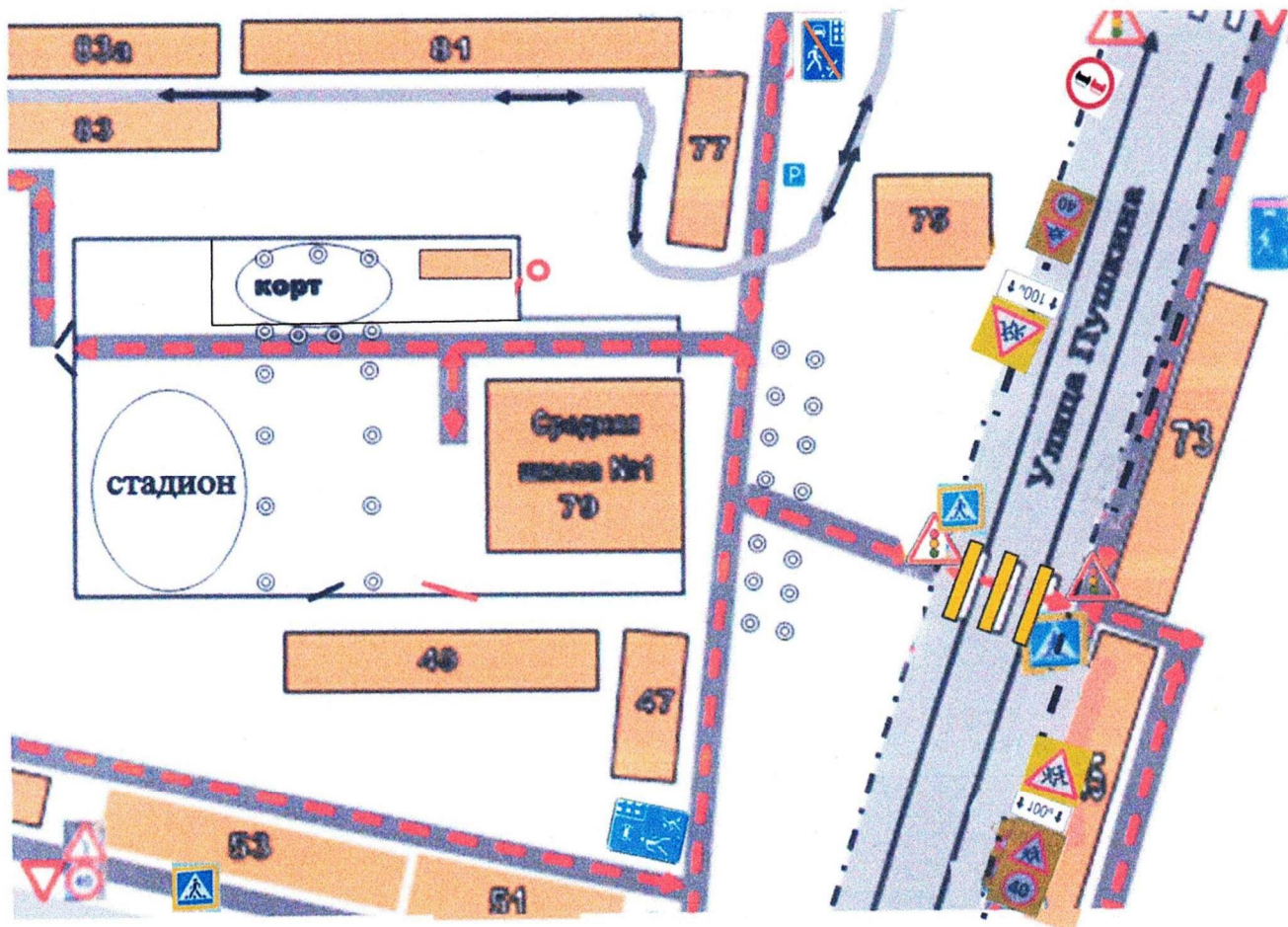
-  - жилая застройка,  - проезжая часть,  - тротуар,
-  - движение транспортных средств,  - движение детей в(из) школу,
-    - пешеходный переход,  - искусственная неровность,  - стоп линия,
-  - остановка автобуса,  - пешеходная зона,   - Внимание, дети!,  - светофорный объект,
-  - ограничение скорости 40 км/ч,  - уступи дорогу,  - главная дорога,  - остановка автотранспорта,
-  - жилая зона,  ограничение скорости 20 км/ч,  движение без остановки запрещено,
-  обгон запрещен,  движение грузовых автомобилей запрещено.

Схема №2

Схема организации дорожного движения в непосредственной близости от Средней школы №1 с размещением соответствующих технических средств организации дорожного движения, маршрутов движения детей и расположения парковочных мест



Условные обозначения:

← - - - - - → - направление безопасного движения детей в (из) школы



пешеходный переход, ▽ - уступи дорогу



- тротуар,



- жилая зона,



обгон запрещен,



- движение транспортных средств,



- внимание, дети!



- стоянка транспорта,



- ограждение школы, © - искусственное освещение,



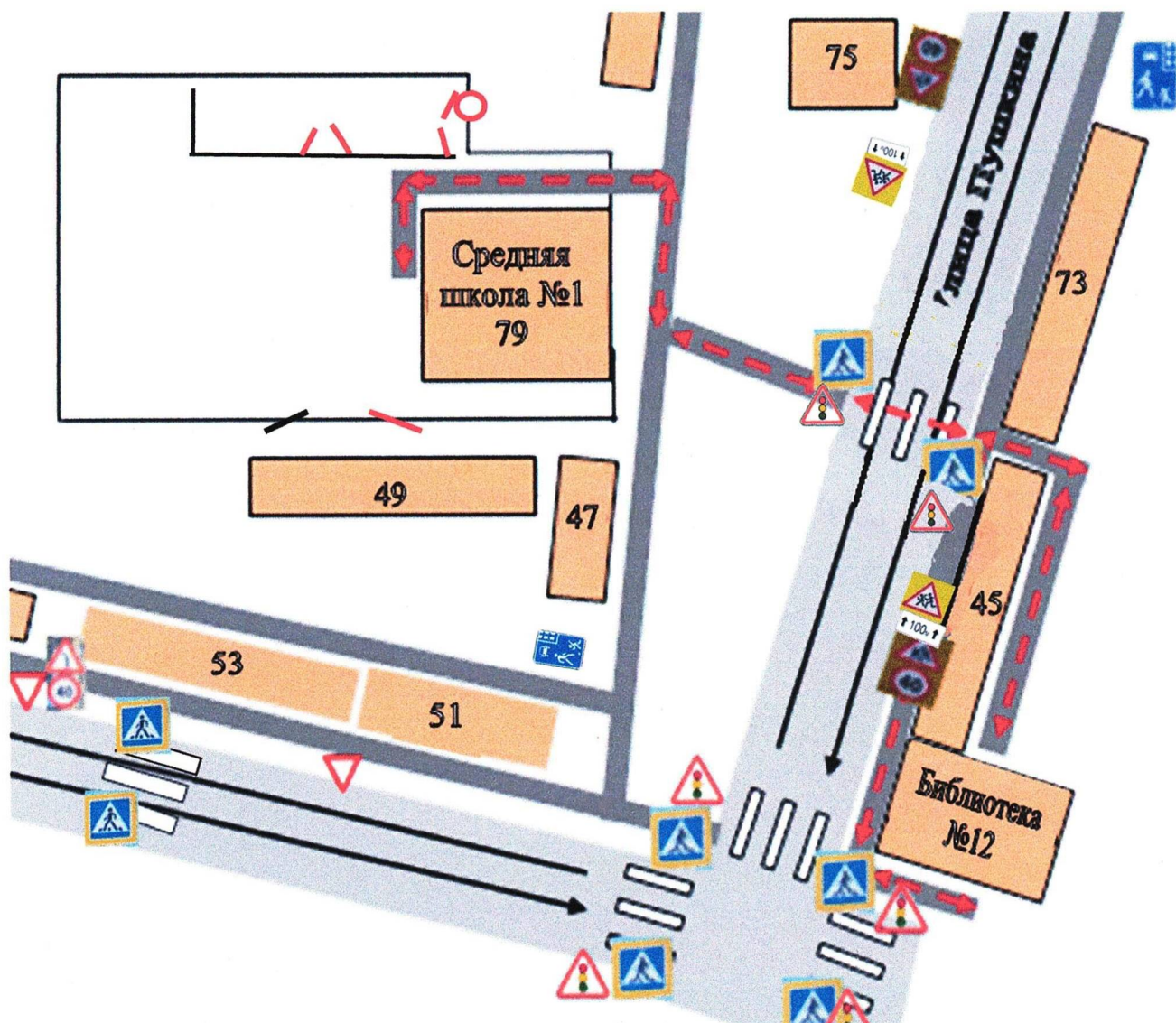
- шлагбаум, ○ - транспортным средствам проезд запрещён,



ограждение дороги

Маршруты движения организованных групп детей от Средней школы №1 к библиотеке №12

Схема № 3.1.



Условные обозначения:

-----> - направление безопасного движения группы детей к библиотеке №12



- пешеходный переход,




- тротуар,



- жилая зона,



- внимание, дети,



- движение транспортных средств,



- внимание, дети,

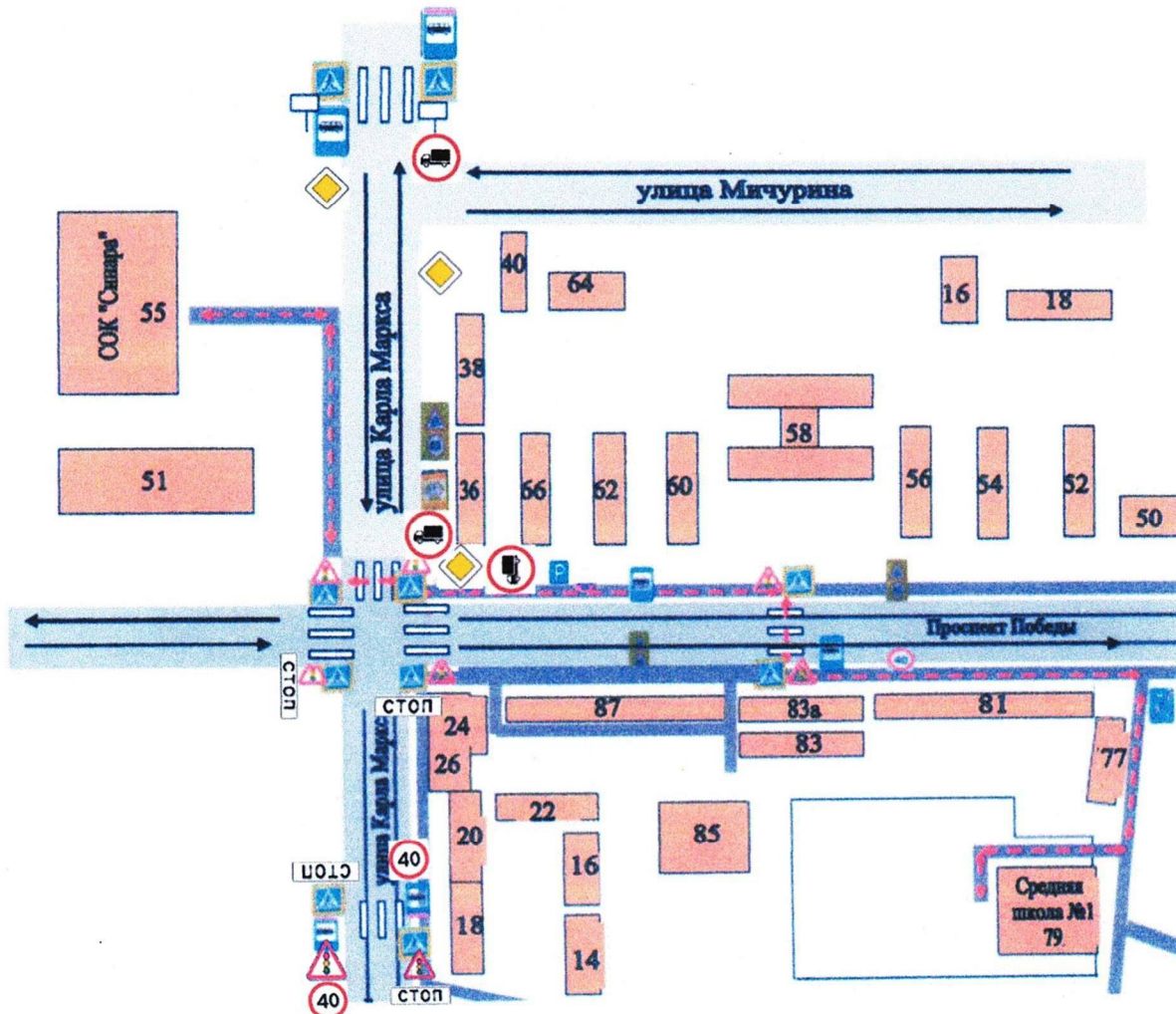


- светофорный объект

— - ограждение школы

Маршруты движения организованных групп детей от Средней школы №1
к СОК «Синара»

Схема 3.2.

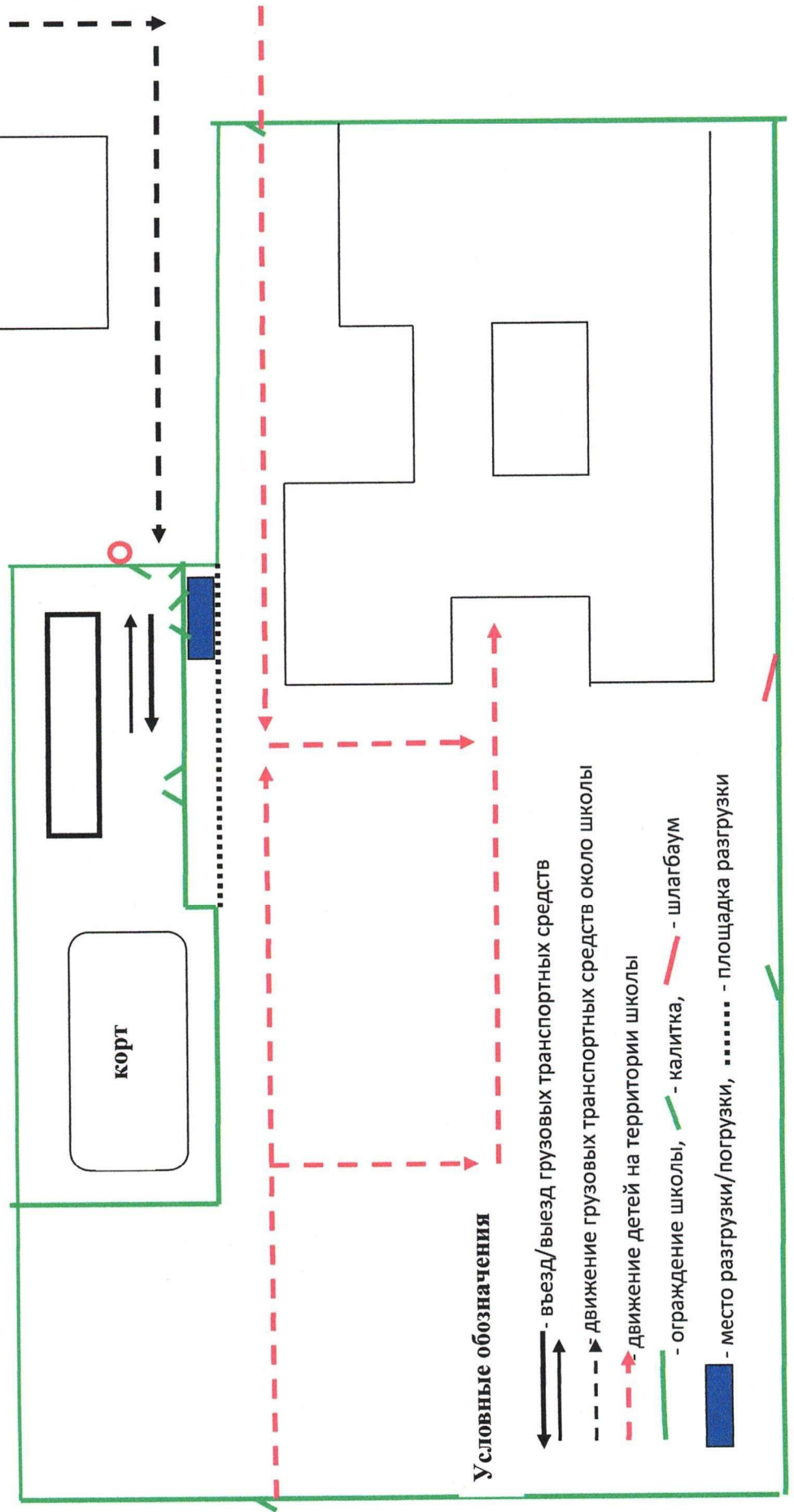


Условные обозначения:

- направление безопасного движения группы детей к СОК «Синара»,
- пешеходный переход, - стоп линия,
- тротуар, - уступи дорогу пешеходу,
- движение транспортных средств, - остановка автобуса, - стоянка транспорта
- пешеходная зона, - ограждение школы, - сигнал «Компо»
- внимание, дети! - светофорный объект, - ограничение скорости 40 км./ч
- движение грузового транспорта запрещено

Пути движения транспортных средств
к местам разгрузки/погрузки и рекомендуемые безопасные
пути передвижения детей по территории
Средней школы №1

Схема 4.



ПРИЛОЖЕНИЕ

Автобуса для перевозки детей Средняя школа №1 не имеет.

Организация дорожного движения при производстве дорожных работ вблизи
Средней школы №1 производится на основании ОДМ 218.6.019-2016



Въезд/выезд грузовых транспортных средств



Безопасный путь движения в школу



Регулируемый пешеходный переход по улице Пушкина



Нерегулируемый пешеходный переход
по улице Карла Маркса



Перекрёсток. Улица Карла Маркса – проспект Победы



Перекрёсток улицы Пушкина и проспекта Победы



Регулируемый пешеходный переход по проспекту Победы



Нерегулируемый пешеходный переход по улице Кирова